









Atlas des zones inondables de la Petite Grosne et affluents.





Cartographie hydrogéomorphologique.

LÉGENDE



Encaissants

-  Terrasse alluviale
-  Versants
-  Colluvions
-  Limite plaine alluviale nette
-  Limite plaine alluviale imprécise
-  Ruissellement sur versants





Unités hydrogéomorphologiques

-  Lit mineur
-  Lit moyen
-  Lit majeur
-  Plan d'eau naturel

Entité hydrographique

-  Cours d'eau
-  Voies d'eau artificielles




Structures morphologiques

-  Falaise
-  Talus nets
-  Talus peu marqués
-  Cônes de déjection actifs



Éléments d'occupation du sol

-  Ouvrages d'art
-  Seuils, barrages
-  Bâtiments récents
-  Stations d'épuration
-  Captage, prise d'eau
-  Camping
-  Digue
-  Remblais d'infrastructure
-  Lit recalibré
-  Carrières
-  Remblais
-  Bassin de compensation
-  Bassins d'orages au fil de l'eau
-  Plan d'eau artificiel

Structures secondaires

-  Point de débordement
-  Axe d'écoulement en crue
-  Bras de décharge

Points représentatifs

-  Fiche (PHE)
-  Photographie