





DEPARTEMENT DE SAÔNE-ET-LOIRE

PLAN DE PREVENTION DU RISQUE  
INONDATION DE LA SEILLE

CARTOGRAPHIE DE L'ALEA INONDATION DE LA SEILLE  
ET DE SES AFFLUENTS

Commune de Louhans

Légende

- isocotes
-  cours d'eau
-  Classes d'aléa
-  aléa modéré
-  aléa fort

Hauteur d'eau  
1 m  
Long. Vitesse d'écoulement



source : DDT 71  
BD Cartho - IGN - Paris  
édité par DDT 71  
le 26/09/2022

0 0.15 0.3 km

Septembre 2022

