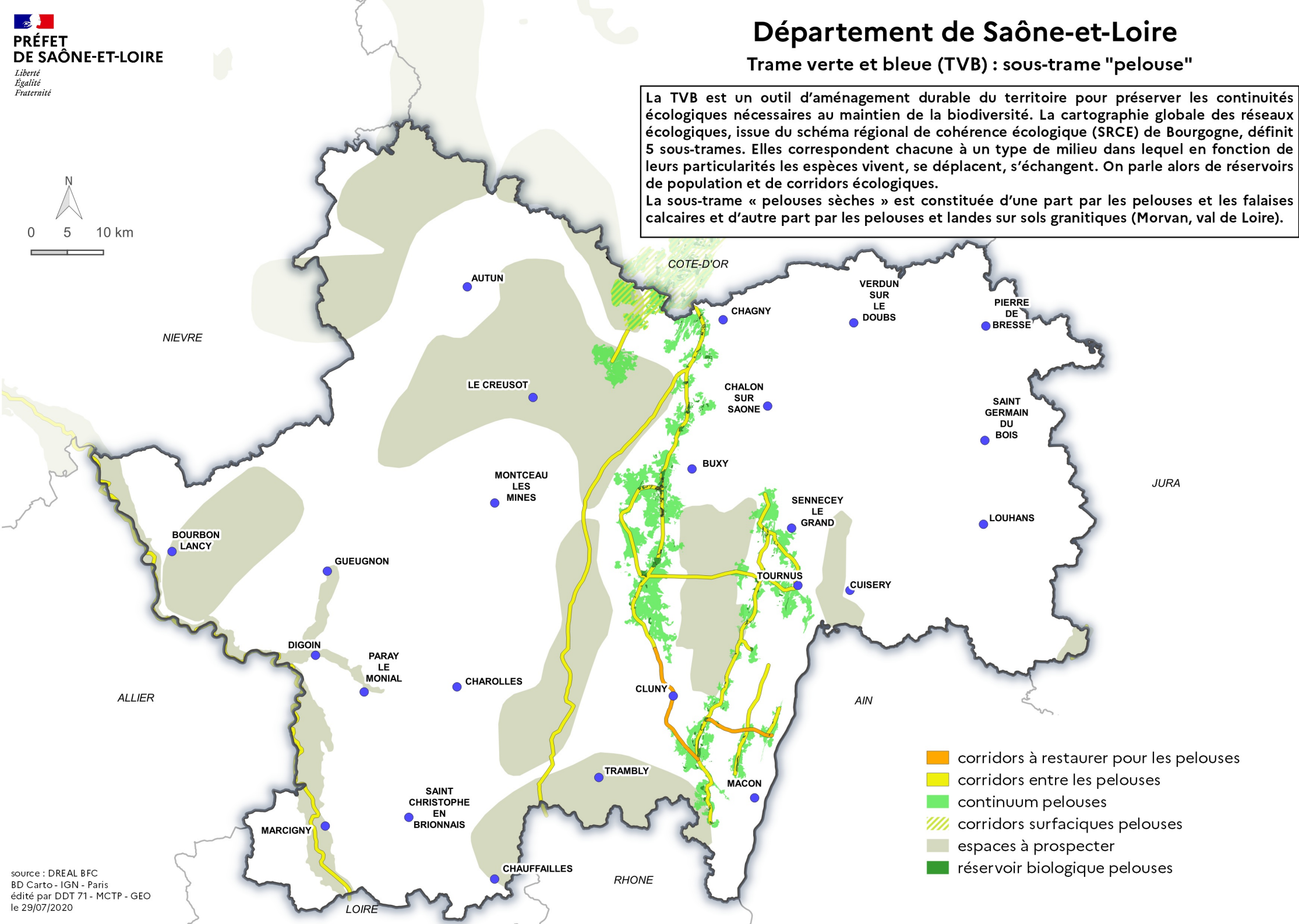
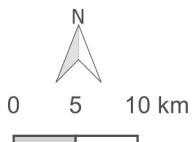








# Département de Saône-et-Loire

## Trame verte et bleue (TVB) : sous-trame "pelouse"

La TVB est un outil d'aménagement durable du territoire pour préserver les continuités écologiques nécessaires au maintien de la biodiversité. La cartographie globale des réseaux écologiques, issue du schéma régional de cohérence écologique (SRCE) de Bourgogne, définit 5 sous-trames. Elles correspondent chacune à un type de milieu dans lequel en fonction de leurs particularités les espèces vivent, se déplacent, s'échangent. On parle alors de réservoirs de population et de corridors écologiques.

La sous-trame « pelouses sèches » est constituée d'une part par les pelouses et les falaises calcaires et d'autre part par les pelouses et landes sur sols granitiques (Morvan, val de Loire).



-  corridors à restaurer pour les pelouses
-  corridors entre les pelouses
-  continuum pelouses
-  corridors surfaciques pelouses
-  espaces à prospecter
-  réservoir biologique pelouses