




























occupation du sol (référentiel Corine Land Cover)

- | | |
|--|--|
|  111 - tissu urbain continu |  231 - prairies |
|  112 - tissu urbain discontinu |  242 - systèmes cultureux et parcellaires complexes |
|  121 - zones industrielles ou commerciales |  243 - surfaces essentiellement agricoles, interrompues par des espaces naturels importants |
|  122 - réseaux routier et ferroviaire et espaces associés |  311 - forêts de feuillus |
|  123 - zones portuaires |  312 - forêts de conifères |
|  124 - aéroports |  313 - forêts mélangées |
|  131 - extraction de matériaux |  321 - pelouses et pâturages naturels |
|  132 - décharges |  322 - landes et broussailles |
|  133 - chantiers |  324 - forêts et végétation arbustive en mutation |
|  141 - espaces verts urbains |  331 - plages, dunes et sables |
|  142 - équipements sportifs et de loisirs |  411 - marais intérieurs |
|  211 - terres arables hors périmètres d'irrigation |  511 - cours et voies d'eau |
|  221 - vignobles |  512 - plans d'eau |
|  222 - vergers et petits fruits | |