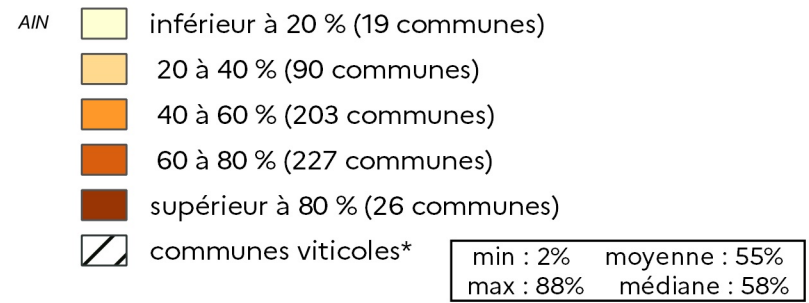
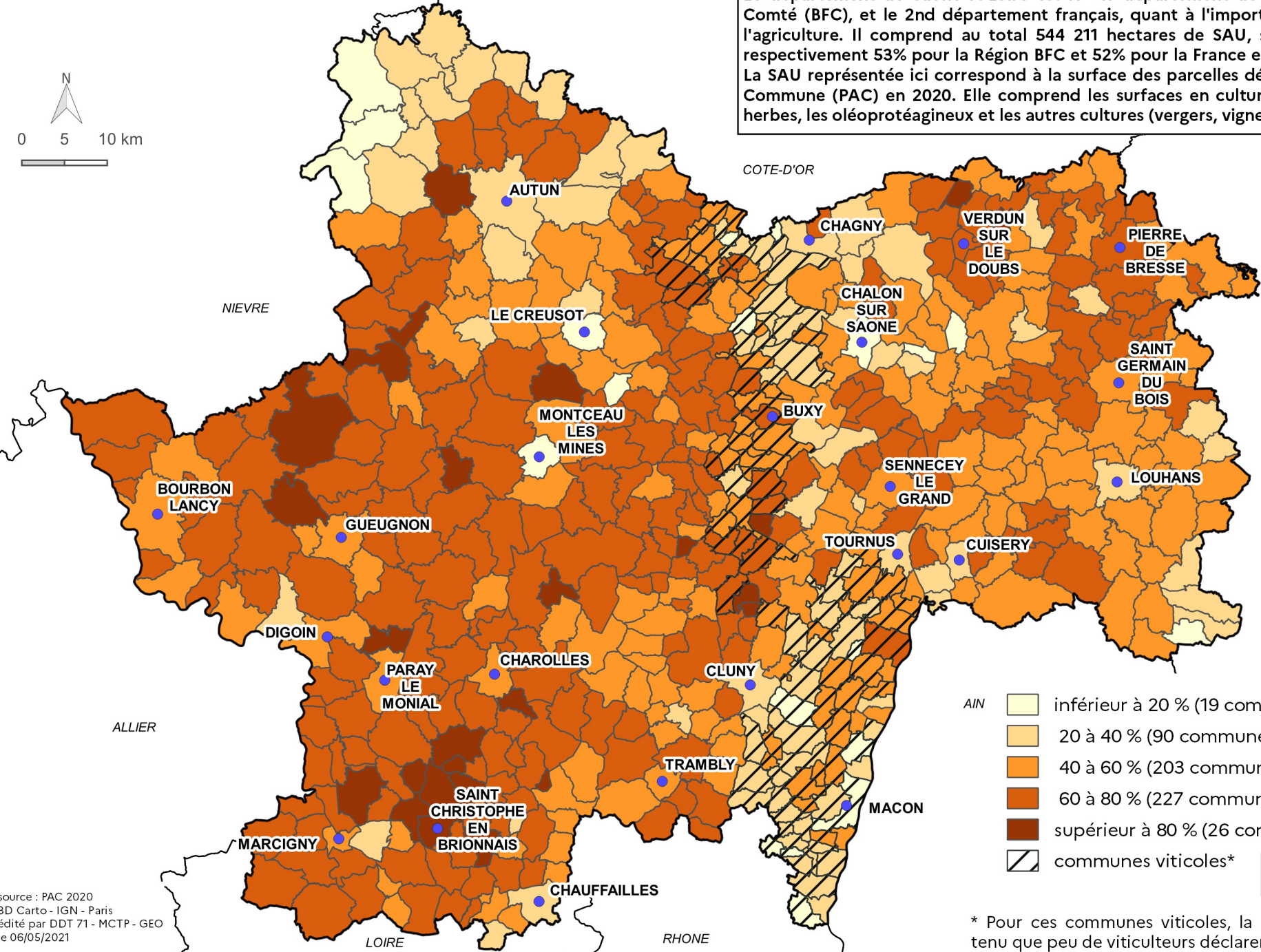
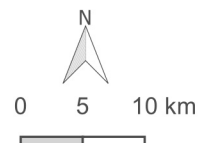


# Département de Saône-et-Loire

Part de la surface agricole utile (SAU) dans la surface totale communale en 2020

Le département de Saône-et-Loire est le 1er département de la région Bourgogne-Franche-Comté (BFC), et le 2nd département français, quant à l'importance du territoire consacré à l'agriculture. Il comprend au total 544 211 hectares de SAU, soit 63% du territoire, contre respectivement 53% pour la Région BFC et 52% pour la France entière (Source : Agreste, 2019). La SAU représentée ici correspond à la surface des parcelles déclarées à la Politique Agricole Commune (PAC) en 2020. Elle comprend les surfaces en cultures céréalières, les surfaces en herbes, les oléoprotéagineux et les autres cultures (vergers, vignes, etc.)



source : PAC 2020  
 BD Carto - IGN - Paris  
 édité par DDT 71 - MCTP - GEO  
 le 06/05/2021

\* Pour ces communes viticoles, la SAU est sous-estimée compte tenu que peu de viticulteurs déclarent leurs exploitations à la PAC.