








réseau routier

-  autoroutes
-  routes nationales (RCEA)
-  routes départementales



réseau fluvial

-  voies navigables

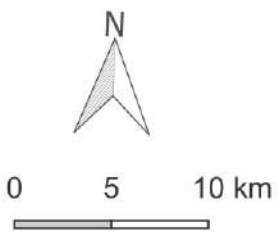
réseau ferré

-  gare TGV
-  ligne à grande vitesse (LGV)
-  voies ferrées

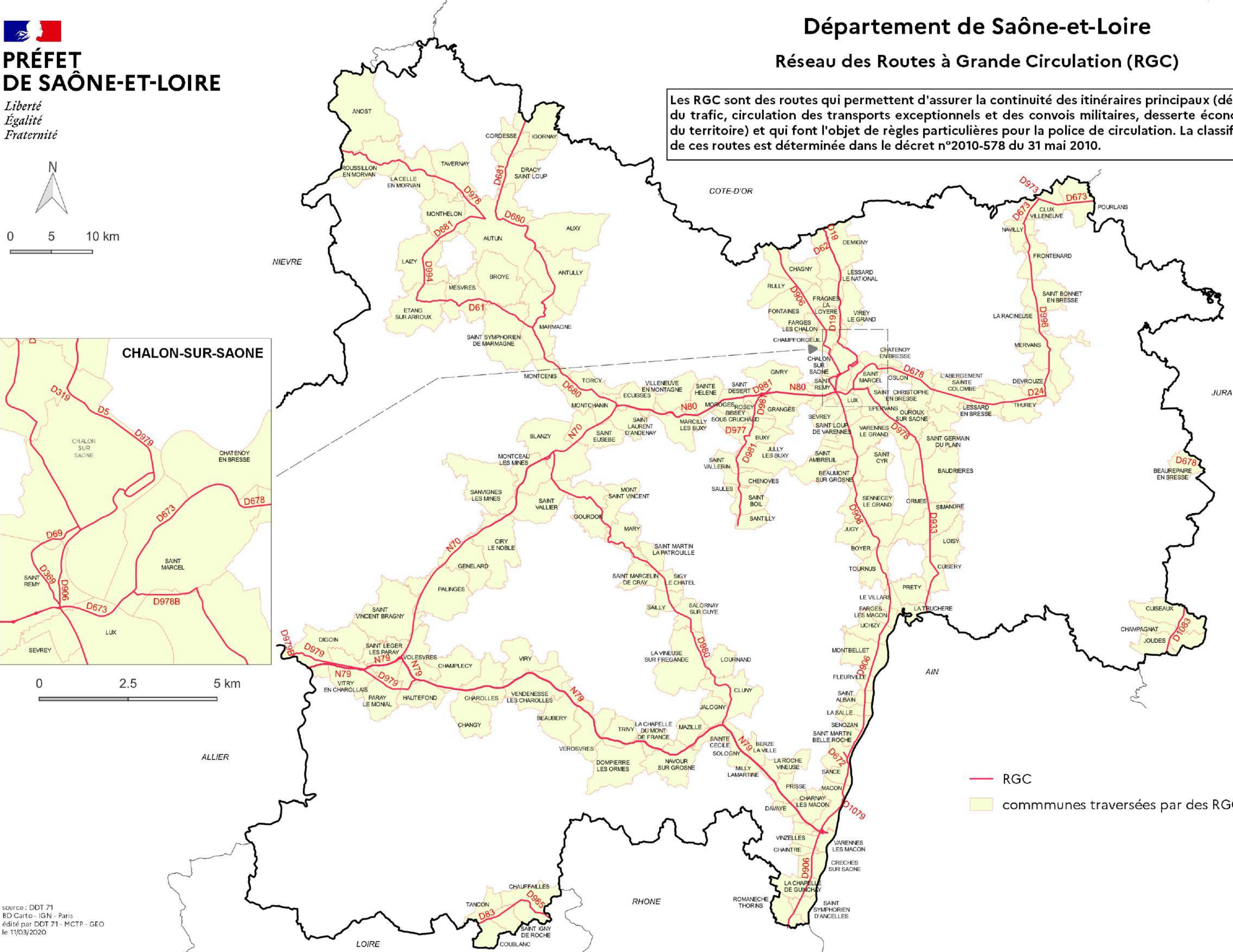

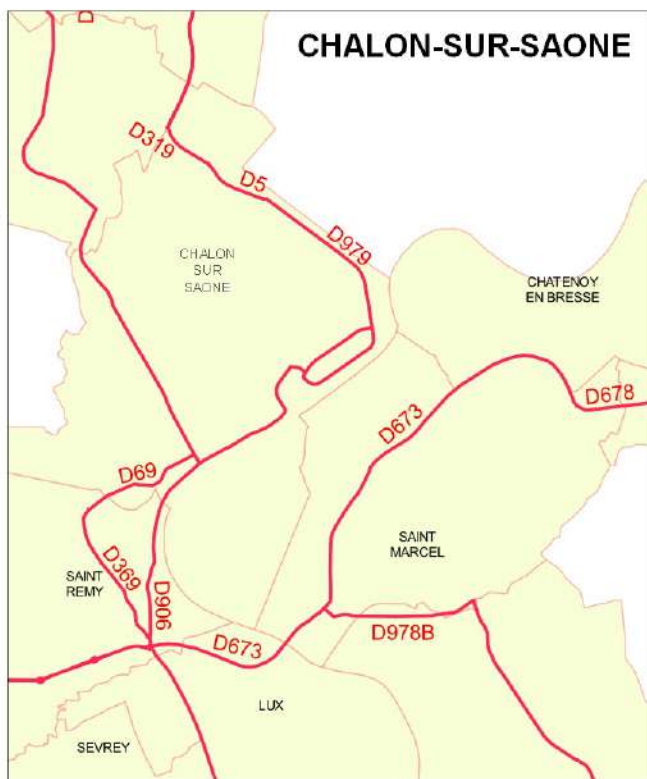
autres infrastructures

-  aéroports
-  ports

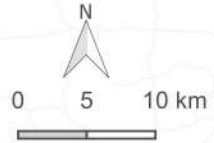
source : DDT 71
BD Carto - BD Carthage - IGN - Paris
édité par DDT 71 - MCTP - GEO
le 09/04/2020



Les RGC sont des routes qui permettent d'assurer la continuité des itinéraires principaux (délestage du trafic, circulation des transports exceptionnels et des convois militaires, desserte économique du territoire) et qui font l'objet de règles particulières pour la police de circulation. La classification de ces routes est déterminée dans le décret n°2010-578 du 31 mai 2010.

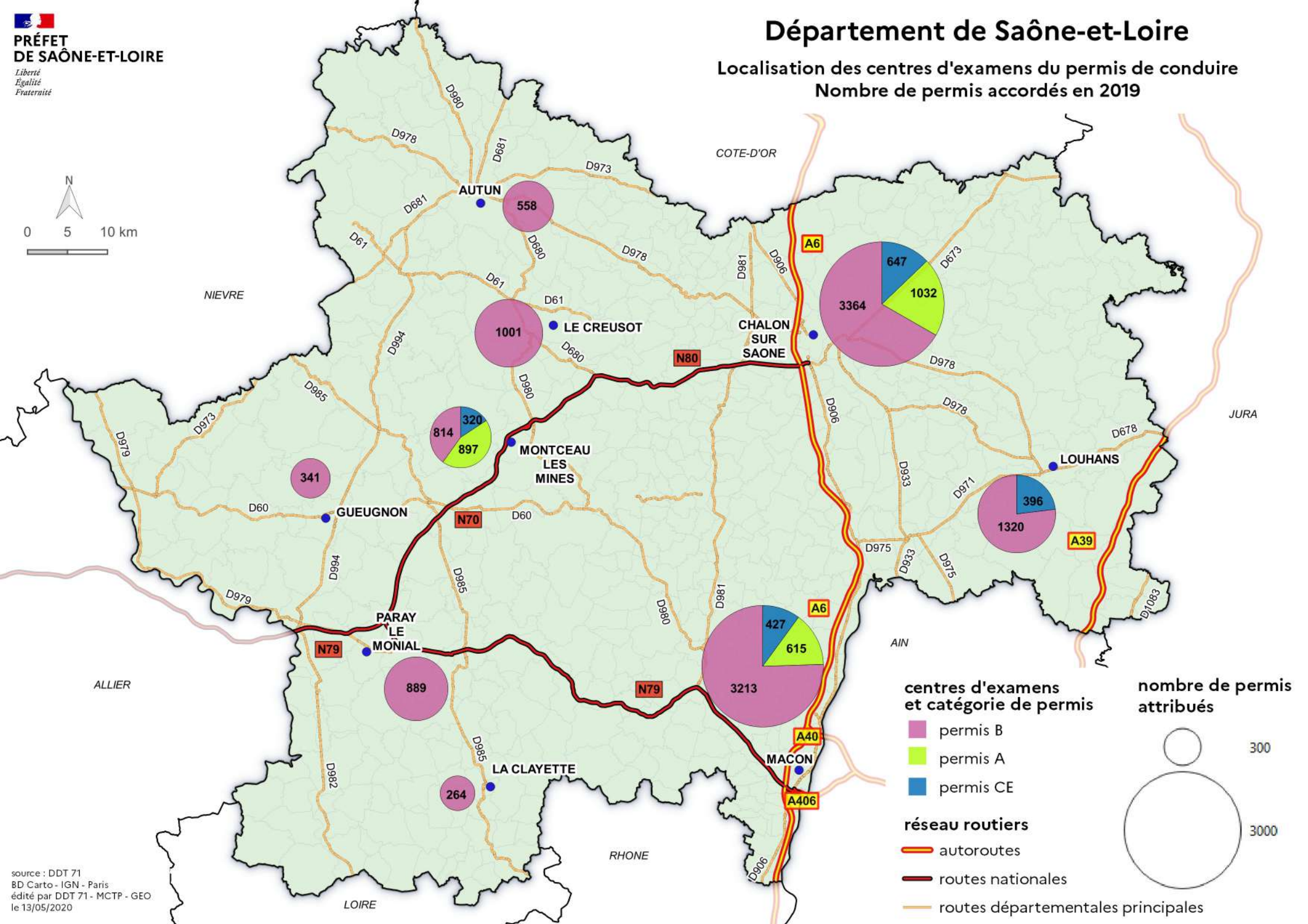
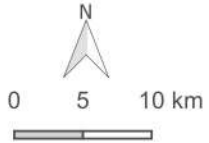


— RGC
■ communes traversées par des RGC



Département de Saône-et-Loire

Localisation des centres d'examen du permis de conduire
 Nombre de permis accordés en 2019



source : DDT 71
 BD Carto - IGN - Paris
 édité par DDT 71 - MCTP - GEO
 le 13/05/2020