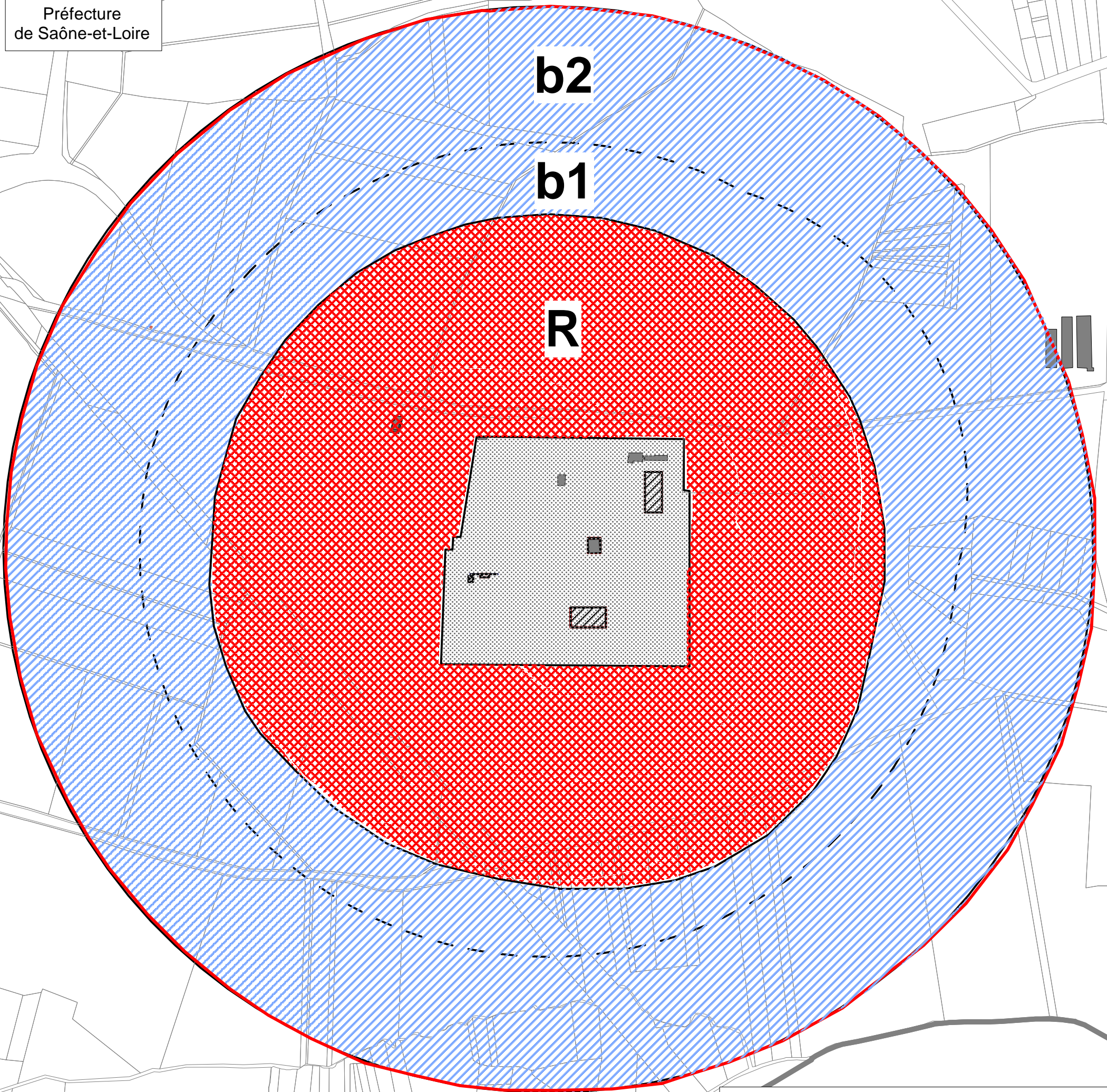



PPRT Butagaz de Sennecey-le-Grand


Plan de zonage réglementaire




Périmètre d'exposition aux risques

 Limite du périmètre d'exposition aux risques


Zonage réglementaire


 Emprise foncière Butagaz

 Zone d'interdiction stricte R

 Zone d'autorisation sous condition b1 (35 à 50 mbar) - b2 (20 à 35 mbar)

Éléments de repérage

 Limite communale

 Limites des parcelles cadastrales

Sources : IGN-BD Topo,
IGN-BD Parcellaire

Données : DDT 71 - DREAL Bourgogne

Echelle : 1/5000

Approuvé le

par arrêté préfectoral n°