








Direction Régionale de l'Environnement
BOURGOGNE

Carte hydrogéomorphologique de la Bourbince et de l'Oudrache

LÉGENDE

Encaissements

-  Terrasse alluviale
-  Versants
-  Colluvions
-  Limite plaine alluviale nette
-  Limite plaine alluviale imprécise




Unités hydrogéomorphologiques

-  Lit mineur
-  Lit moyen
-  Lit majeur
-  Plan d'eau naturel
-  Plan d'eau artificiel








Éléments d'occupation du sol

-  Ouvrages d'art
-  Seuils, barrages
-  Bâtiments récents
-  Stations d'épuration
-  Remblais
-  Carrières
-  Captage, prise d'eau
-  Camping






Entité hydrographique

-  Axe d'écoulement en crue
-  Bras
-  Voies d'eau artificielles

Structures secondaires

-  Point de débordement
-  Axe d'écoulement en crue
-  Remblais d'infrastructure
-  Lit recalibré
-  Forêt linéaire de berge
-  Forêt de lit moyen
-  Bras de décharge

Structures morphologiques

-  Versants
-  Falaise
-  Talus nets
-  Talus peu marqués
-  Cônes de déjection actifs

Points représentatifs

-  Photos
-  Fiche (PHE)